

N.C. EDIFICATA SU MAPPALI CON INTESTAZIONI DIVERSE - 3.D

Si faccia riferimento alla Circolare n. 15232 del 21.02.2002 **caso 3**.

(Prima Ditta)

Quadro A Dichiarazione di Fabbricato Urbano o Nuova Costruzione						
Tipo Mappale n.	3333	del	31/12/1999	Ditta n.	1 di 2	
Causale:	Nuova Costruzione				Unita' a destinazione ordinaria n.	1
Intestati n.	1				speciale e particolare n.	
					totali in costituzione n.	1
Documenti allegati:	Mod. 1N parte I n.	1	Mod. 2N parte I n.		planimetrie n.	1
	Mod. 1N parte II n.	1	Mod. 2N parte II n.		pagine elaborato planimetrico n.	

Quadro I Ditta da intestare:						
Cognome	Nome	Comune di nascita	Prov.	Data di nasc.	Sesso	Codice Fiscale
Inventato	Tizio	Roma	RM	31/12/1998	M	NVNTZI98T31H501V
N.	titolo	reg.	rif.	Titolo e Natura del possesso o godimento		Quota
1	01	-	Proprietà RIS 1 - DITTA PRIVA DI TITOLO LEGALE RESO PUBBLICO			1000/ 1000

Quadro U Unita' Immobiliari																		
Riferimenti Catastali				Utilita' Comuni Consensibili				Dati di Classamento Proposti										
N.	Part. spec.	Oper.	Sez.	Foglio	Particella Sub.	Op.	Sez.	Foglio	Particella Sub.	Z.C.	Cat.	Cl.	Cons.	Superf. cat.	Rendita €	1N/2N	Plan.	
Indirizzo														Piano	Scala	Interno	Lotto	Edificio
1		C		10	10	1				006	A/7	5	10	204	1.755,95	SI	SI	
VIA DOCFA 10														T-1				

Quadro D Note Relative al Documento e Relazione Tecnica
porzione di u.i.u. unita di fatto con quella di foglio 10 part 2, rendita attribuita alla porzione u.i.u. ai fini fiscali

Occorre presentare:


Documento	SI	NO	Copie	Note
Versamento		-		Allegare la ricevuta per l'Ufficio
Modello D1		-	2	
Modello 1N parte I		-	2	
Modello 1N parte II		-	2	
Modello 2N parte I		-		
Modello 2N parte II		-		
Modello richiesta subalterni		-		
Tipo Mappale		-		Allegare la copia originale rilasciata dal Catasto Terreni nel caso in cui vi siano modifiche alla mappa catastale
Planimetria		-	2	
Elaborato Planimetrico ed Elenco subalterni	-	-		Nei casi in cui sono previsti (art. 7 Circ. n. 9 prot. 69262 del 26.11.2001)
Certificati o documenti giustificativi	-	-		
Fotografie	-	-		

Dal quadro A il primo passaggio **Nuova Ditta** è inibita

The screenshot shows a software window with a 'Nuova Ditta' button that is disabled (greyed out). A red arrow points to this button. Below the button, there are input fields for 'ditta n.' (value 1) and 'di n.' (value 1). There are also radio buttons for 'Nuova con Intestati n.' (selected), 'Già in atti al C.E.U.', and 'Già in atti al C.T.', each with associated dropdown menus for 'Comune', 'Sez.', 'Foglio', 'Particella', and 'Sub.'.




Ripetere la modifica del mod. D1 al secondo passaggio **Nuova Ditta** è attiva...

The screenshot shows the same software window, but the 'Nuova Ditta' button is now active and highlighted in green. A red arrow points to it. A red box highlights the text '... premere...' in the 'Già in atti al C.E.U.' section. Below the screenshot, the text '... inserire il numero degli intestati.' is visible.



N.C. EDIFICATA SU MAPPALI CON INTESTAZIONI DIVERSE - 3.D

durante la fase di compilazione dei vari modelli (1N parte II, elaborati grafici) possiamo selezionare la ditta.

Ditta n. 
 
 

(Seconda Ditta)

Quadro A Dichiarazione di Fabbricato Urbano o Nuova Costruzione							
Tipo Mappale n.	3333	del	31/12/1999	Ditta n.	2 di 2	Unita' a destinazione ordinaria n.	1
Causale:	Nuova Costruzione					speciale e particolare n.	
Intestati n.	1					totali in costituzione n.	1
Documenti allegati:	Mod. 1N parte I n.	1	Mod. 2N parte I n.			planimetrie n.	1
	Mod. 1N parte II n.	1	Mod. 2N parte II n.			pagine elaborato planimetrico n.	

Quadro I Ditta da intestare:							
Cognome	Nome		Comune di nascita		Prov. Data di nasc.	Sesso	Codice Fiscale
Inventato	Caio		Roma		RM 31/12/1999	M	NVNCAI99T31H501J
N.	titolo	reg.	ref.	Titolo e Natura del possesso o godimento			Quota
1	01	-	Proprietà RIS 1 - DITTA PRIVA DI TITOLO LEGALE RESO PUBBLICO				1000/ 1000

Quadro U Unita' Immobiliari														
Riferimenti Catastali					Utilita' Comuni Censibili				Dati di Classamento Proposti					
N. Indirizzo	Part. spec.	Oper.	Sez. Foglio	Particella Sub.	Op.	Sez. Foglio	Particella Sub.	Z.C.	Cat. Piano	Cl. Cons.	Superf. cat. Scala	Rendita € 1N/2N Lotto	Plan. Edificio	
1		C	10	10	2			006	A/7	5	10	204	1.755,95	SI SI
VIA DOCEFA 10													T-1	

Quadro D Note Relative al Documento e Relazione Tecnica
porzione di u.i.u. unita di fatto con quella di foglio 10 part 1. rendita attribuita alla porzione u.i.u. ai fini fiscali